Схема расположения границ публичного сервитута

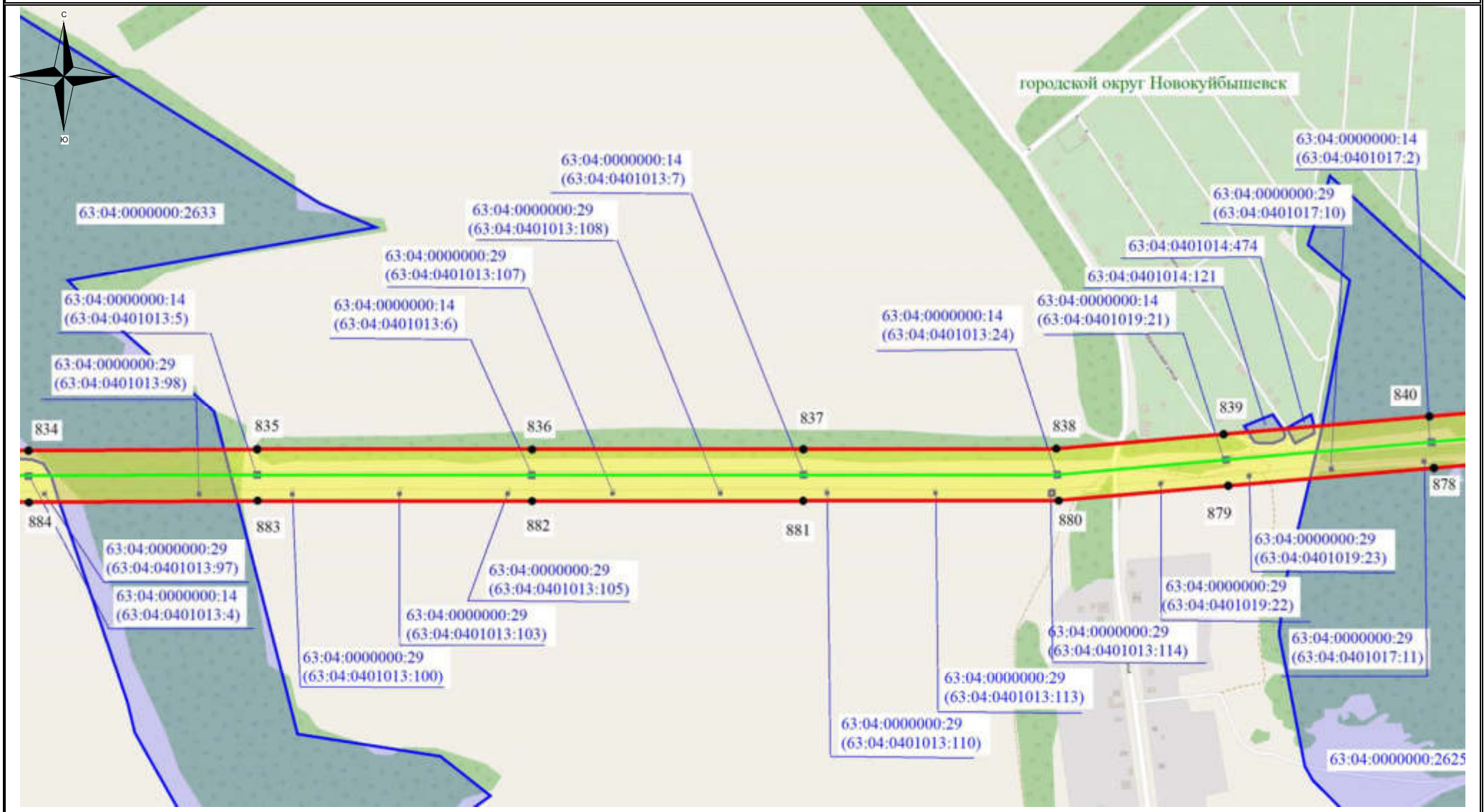

Используемые условные знаки и обозначения:

- обозначение границы земельного участка
- обозначение линии электропередачи
- обозначение границы муниципального района
- обозначение границы сельского поселения
- обозначение границы охранной зоны линии электропередачи
- 22 - обозначение характерной точки границы публичного сервитута
- обозначение границы публичного сервитута

63:04:0401007:64 – обозначение кадастрового номера земельного участка

Волжский муниципальный район – обозначение муниципального района

сельское поселение Лопатино– обозначение сельского поселения

Масштаб 1:7500

Выноска №61

Схема расположения границ публичного сервитута

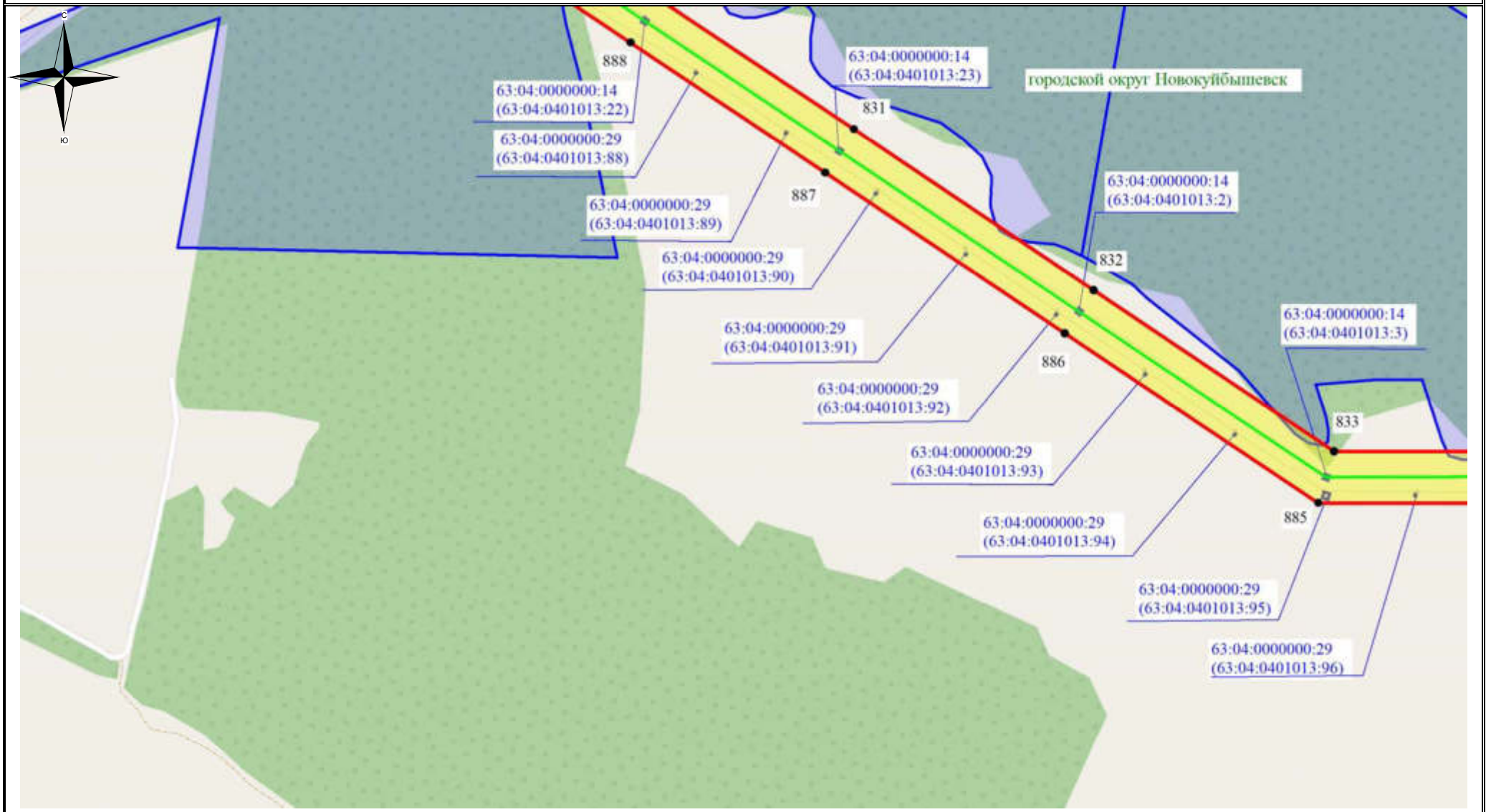

Используемые условные знаки и обозначения:

- обозначение границы земельного участка
- обозначение линии электропередачи
- обозначение границы муниципального района
- обозначение границы сельского поселения
- обозначение границы охранной зоны линии электропередачи
- ● 22 - обозначение характерной точки границы публичного сервитута
- обозначение границы публичного сервитута

63:04:0401007:64 – обозначение кадастрового номера земельного участка

Волжский муниципальный район – обозначение муниципального района

сельское поселение Лопатино– обозначение сельского поселения

Масштаб 1:7500

Выноска №62

Схема расположения границ публичного сервитута

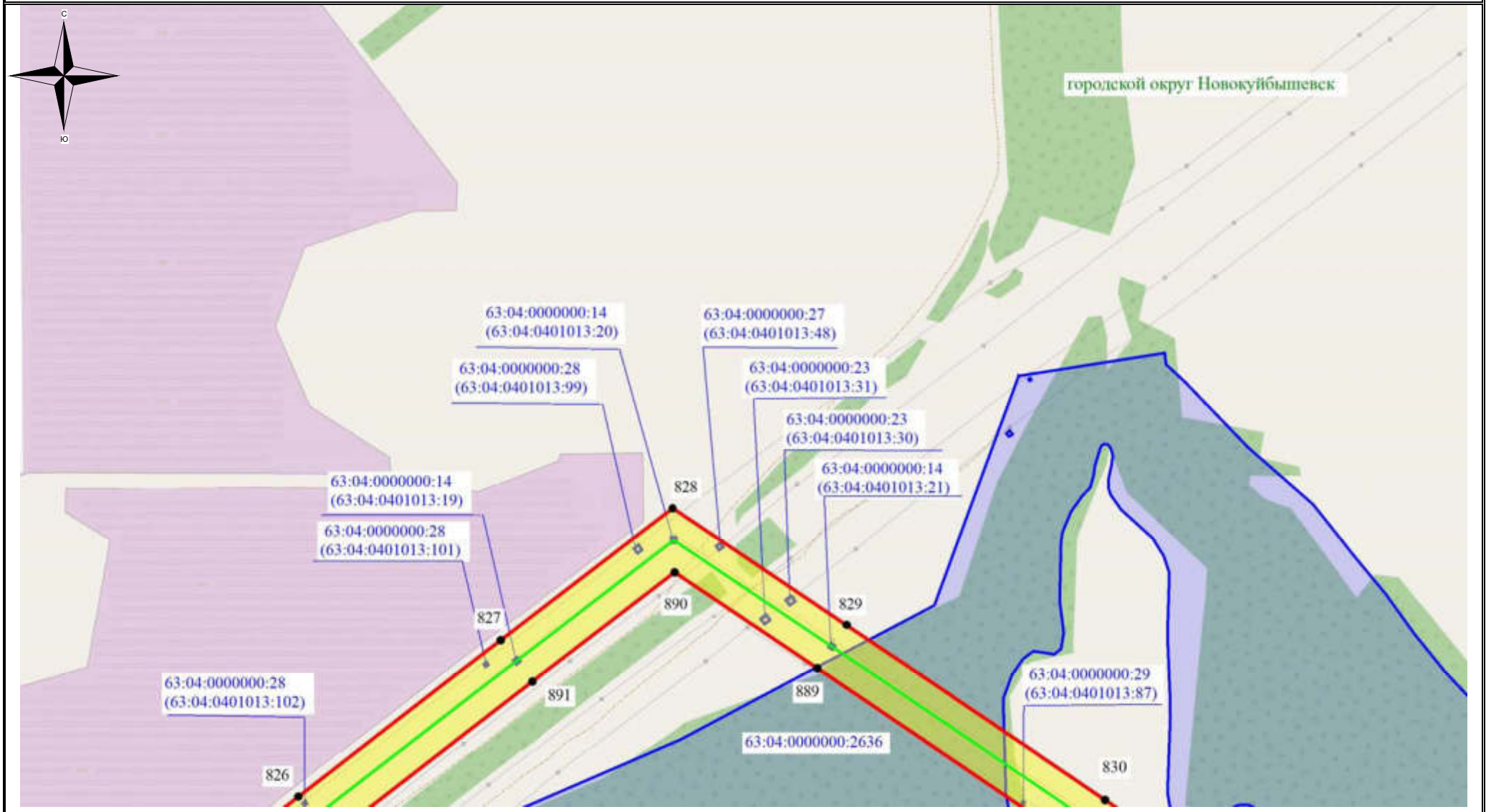

Используемые условные знаки и обозначения:

- обозначение границы земельного участка
- обозначение линии электропередачи
- обозначение границы муниципального района
- обозначение границы сельского поселения
- обозначение границы охранной зоны линии электропередачи
- 22 - обозначение характерной точки границы публичного сервитута
- обозначение границы публичного сервитута

63:04:0401007:64 – обозначение кадастрового номера земельного участка

Волжский муниципальный район – обозначение муниципального района

сельское поселение Лопатино– обозначение сельского поселения

Масштаб 1:7500

Выноска №63

Схема расположения границ публичного сервитута

Используемые условные знаки и обозначения:

- обозначение границы земельного участка
- обозначение линии электропередачи
- обозначение границы муниципального района
- обозначение границы сельского поселения
- обозначение границы охранной зоны линии электропередачи
- ● 22 - обозначение характерной точки границы публичного сервитута
- обозначение границы публичного сервитута

63:04:0401007:64 – обозначение кадастрового номера земельного участка

Волжский муниципальный район – обозначение муниципального района

сельское поселение Лопатино– обозначение сельского поселения

Масштаб 1:7500

Выноска №64

Схема расположения границ публичного сервитута

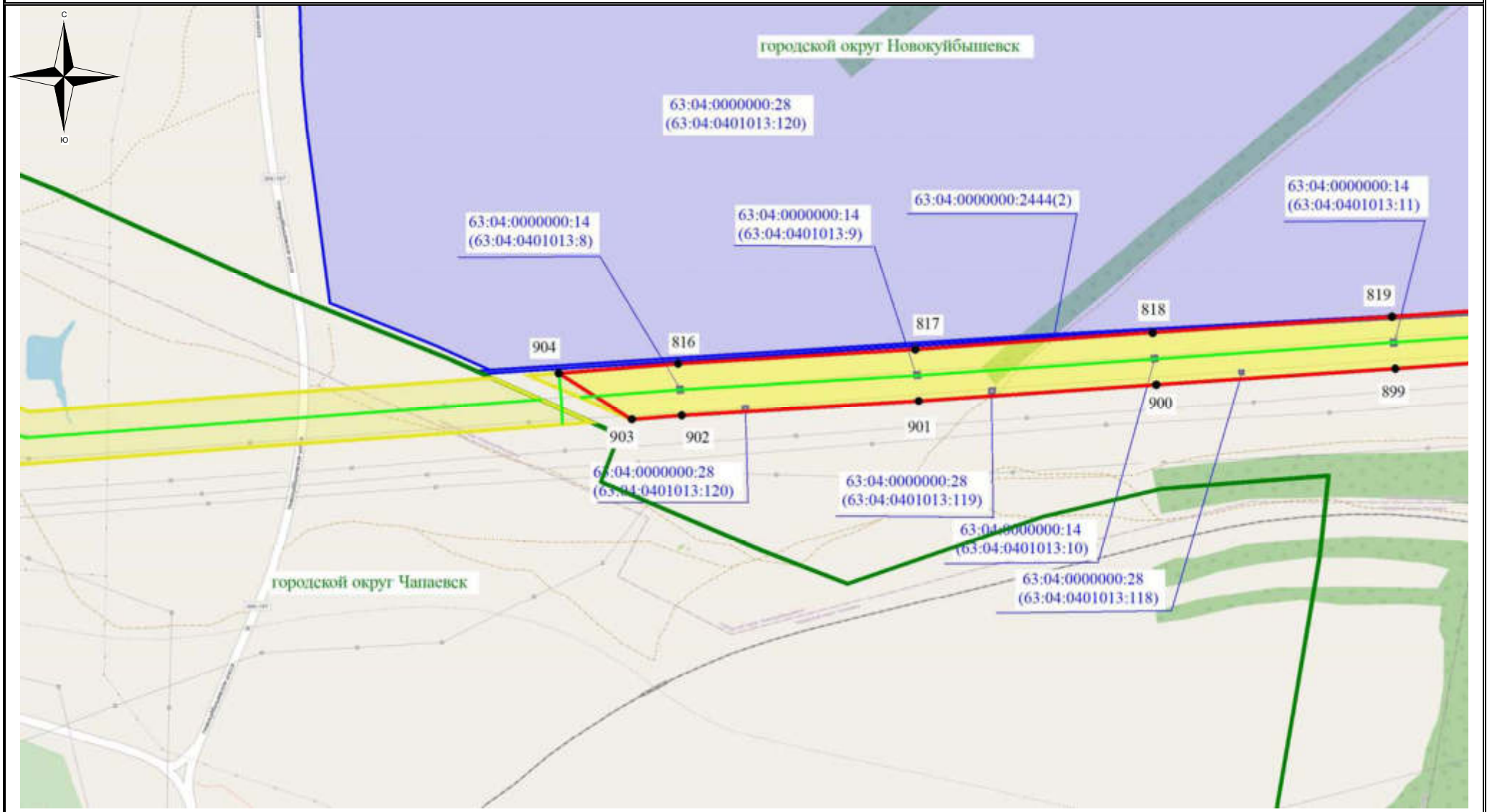

Используемые условные знаки и обозначения:

- обозначение границы земельного участка
- обозначение линии электропередачи
- обозначение границы муниципального района
- обозначение границы сельского поселения
- обозначение границы охранной зоны линии электропередачи
- 22 - обозначение характерной точки границы публичного сервитута
- обозначение границы публичного сервитута

63:04:0401007:64 – обозначение кадастрового номера земельного участка

Волжский муниципальный район – обозначение муниципального района

сельское поселение Лопатино– обозначение сельского поселения

Масштаб 1:7500

Выноска №65