Схема расположения границ публичного сервитута

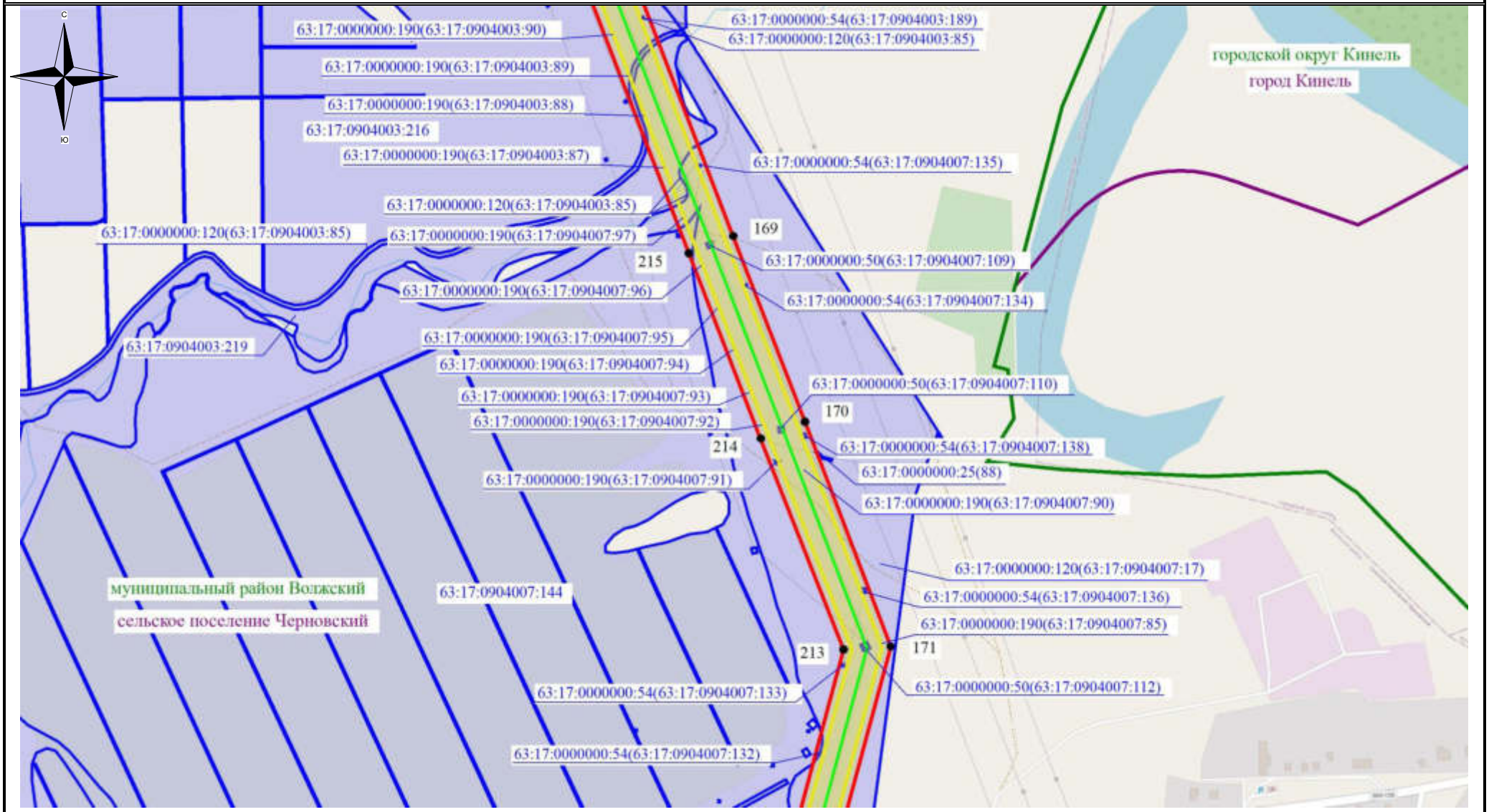

Используемые условные знаки и обозначения:

- обозначение границы земельного участка
- обозначение линии электропередачи
- обозначение границы муниципального района
- обозначение границы сельского поселения, населенного пункта
- обозначение границы охранной зоны линии электропередачи
- 22 - обозначение характерной точки границы публичного сервитута
- обозначение границы публичного сервитута

63:17:0301014:94 – обозначение кадастрового номера земельного участка

муниципальный район Волжский – обозначение муниципального района

сельское поселение Черновский – обозначение сельского поселения, населенного пункта

Масштаб 1:7500

Выноска №11

Схема расположения границ публичного сервитута

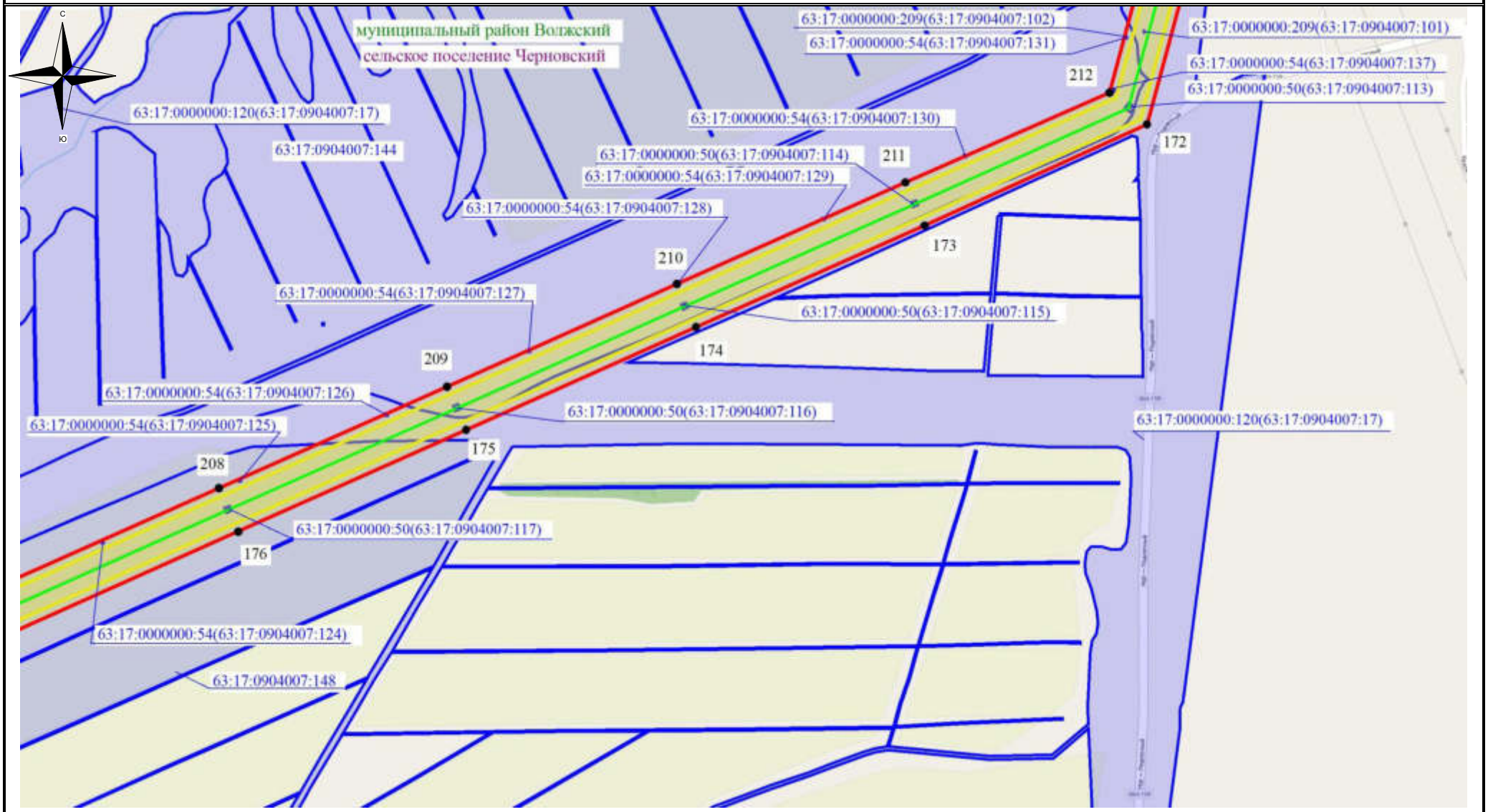

Используемые условные знаки и обозначения:

- обозначение границы земельного участка
- обозначение линии электропередачи
- обозначение границы муниципального района
- обозначение границы сельского поселения, населенного пункта
- обозначение границы охранной зоны линии электропередачи
- 22 - обозначение характерной точки границы публичного сервитута
- обозначение границы публичного сервитута

63:17:0301014:94 – обозначение кадастрового номера земельного участка

муниципальный район Волжский – обозначение муниципального района

сельское поселение Черновский – обозначение сельского поселения, населенного пункта

Масштаб 1:7500

Выноска №12

Схема расположения границ публичного сервитута

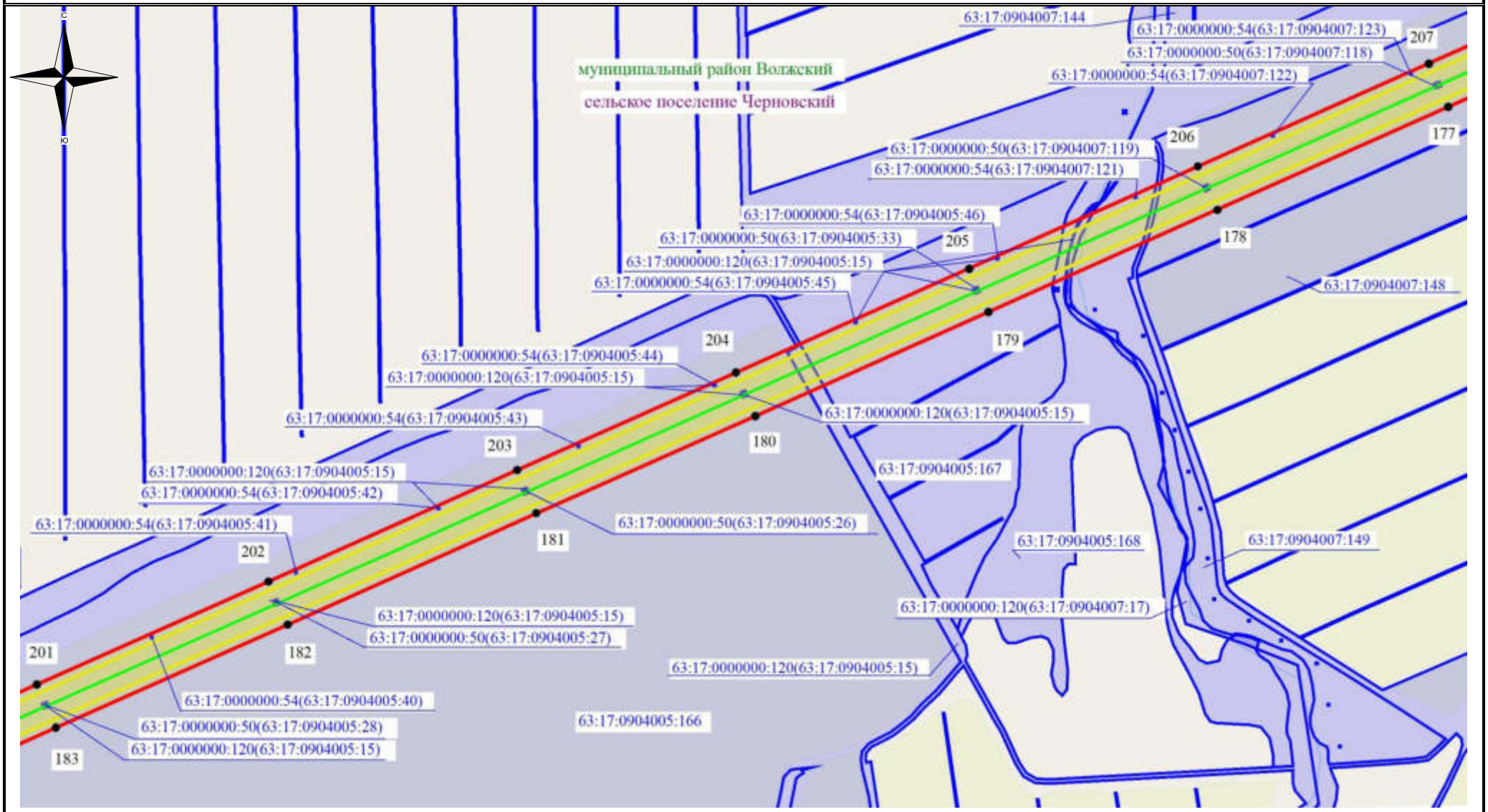

Используемые условные знаки и обозначения:

- обозначение границы земельного участка
- обозначение линии электропередачи
- обозначение границы муниципального района
- обозначение границы сельского поселения, населенного пункта
- обозначение границы охранной зоны линии электропередачи
- 22 - обозначение характерной точки границы публичного сервитута
- обозначение границы публичного сервитута

63:17:0301014:94 – обозначение кадастрового номера земельного участка

муниципальный район Волжский – обозначение муниципального района

сельское поселение Черновский – обозначение сельского поселения, населенного пункта

Масштаб 1:7500

Выноска №13

Схема расположения границ публичного сервитута

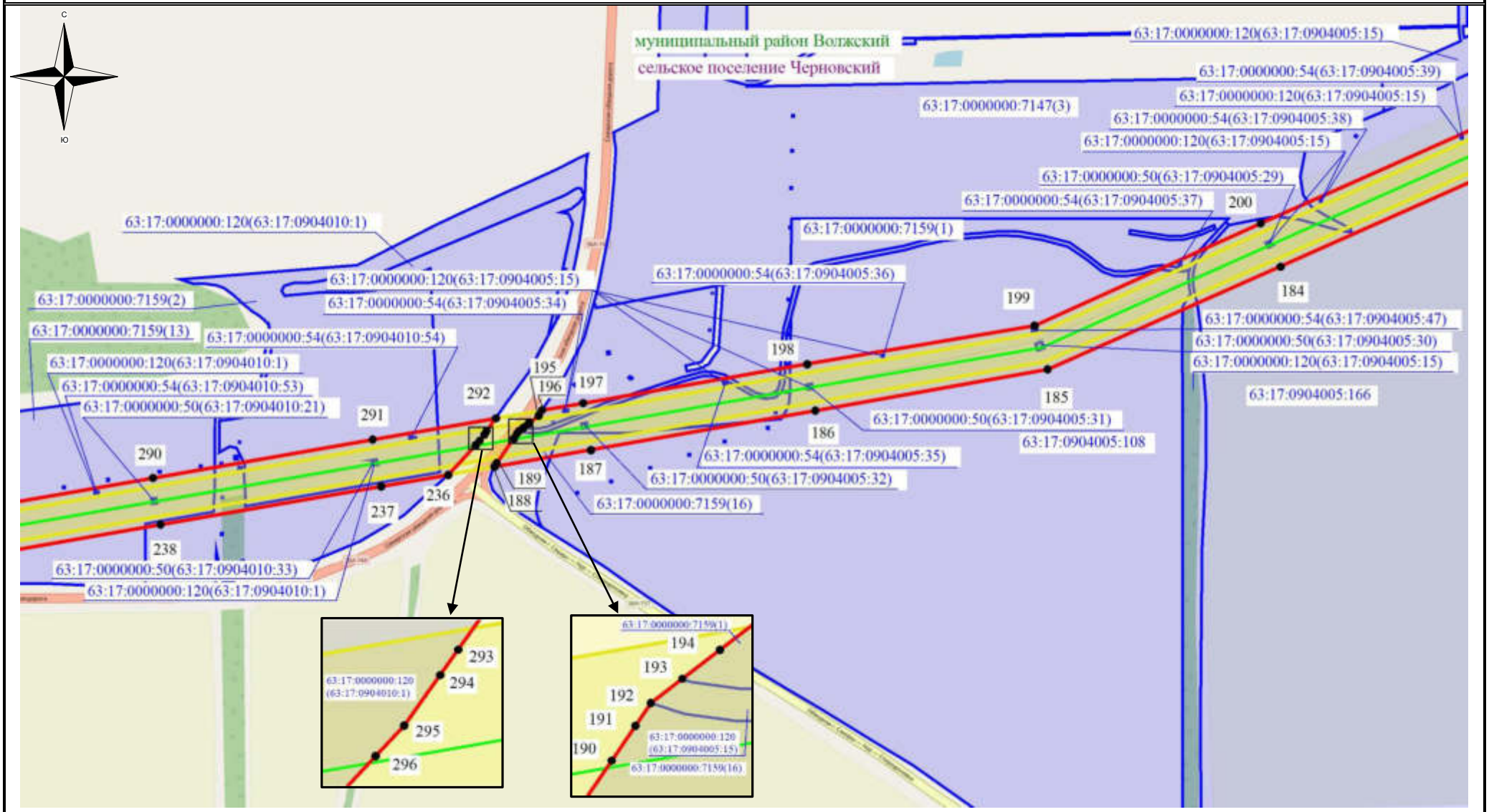

Используемые условные знаки и обозначения:

- обозначение границы земельного участка
- обозначение линии электропередачи
- обозначение границы муниципального района
- обозначение границы сельского поселения, населенного пункта
- обозначение границы охранной зоны линии электропередачи
- 22 - обозначение характерной точки границы публичного сервитута
- обозначение границы публичного сервитута

63:17:0301014:94 – обозначение кадастрового номера земельного участка

муниципальный район Волжский – обозначение муниципального района

сельское поселение Черновский – обозначение сельского поселения, населенного пункта

Масштаб 1:7500

Выноска №14

Схема расположения границ публичного сервитута

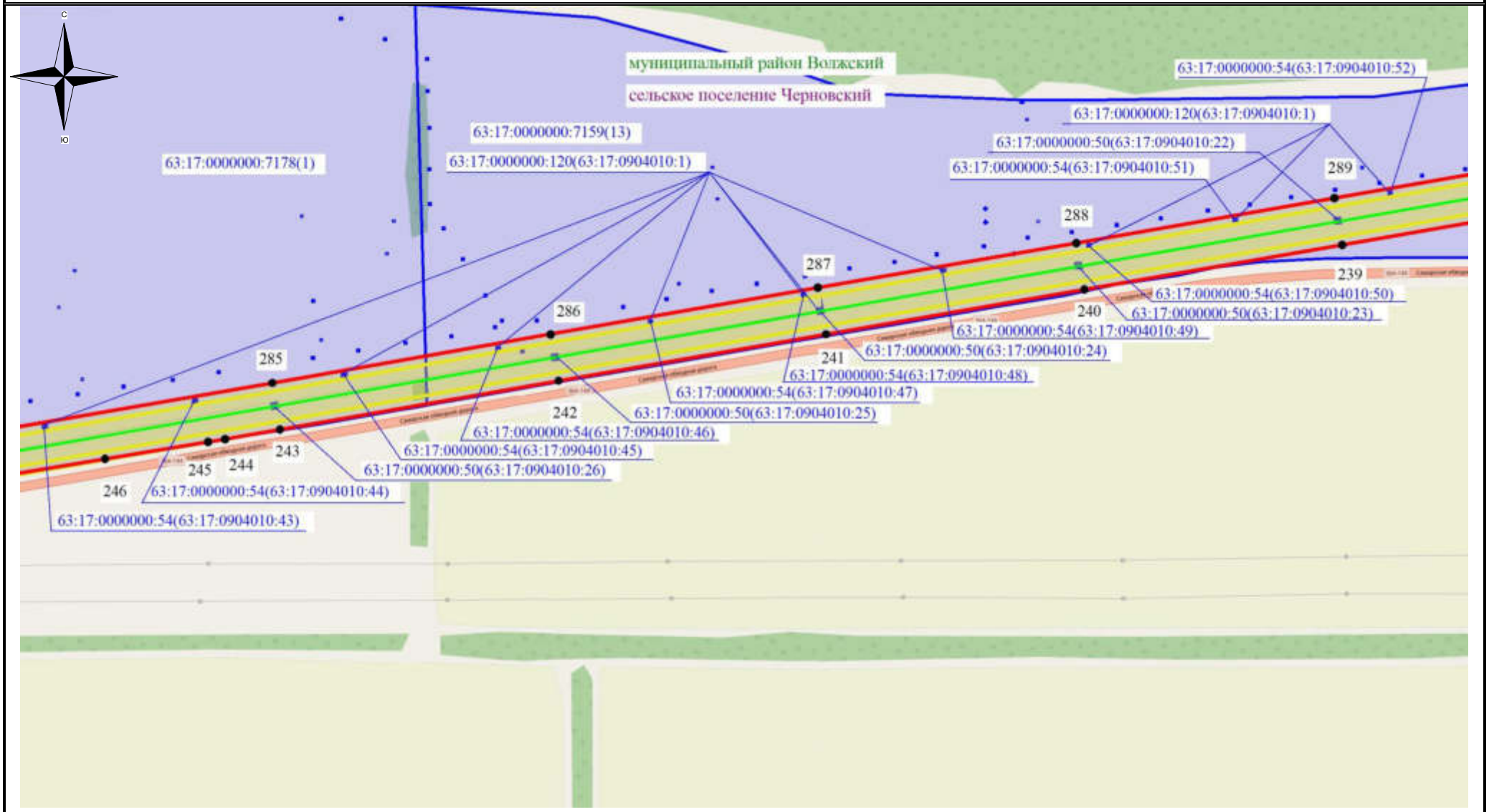

Используемые условные знаки и обозначения:

- обозначение границы земельного участка
- обозначение линии электропередачи
- обозначение границы муниципального района
- обозначение границы сельского поселения, населенного пункта
- обозначение границы охранной зоны линии электропередачи
- 22 - обозначение характерной точки границы публичного сервитута
- обозначение границы публичного сервитута

63:17:0301014:94 – обозначение кадастрового номера земельного участка

муниципальный район Волжский – обозначение муниципального района

сельское поселение Черновский – обозначение сельского поселения, населенного пункта

Масштаб 1:7500

Выноска №15

Схема расположения границ публичного сервитута

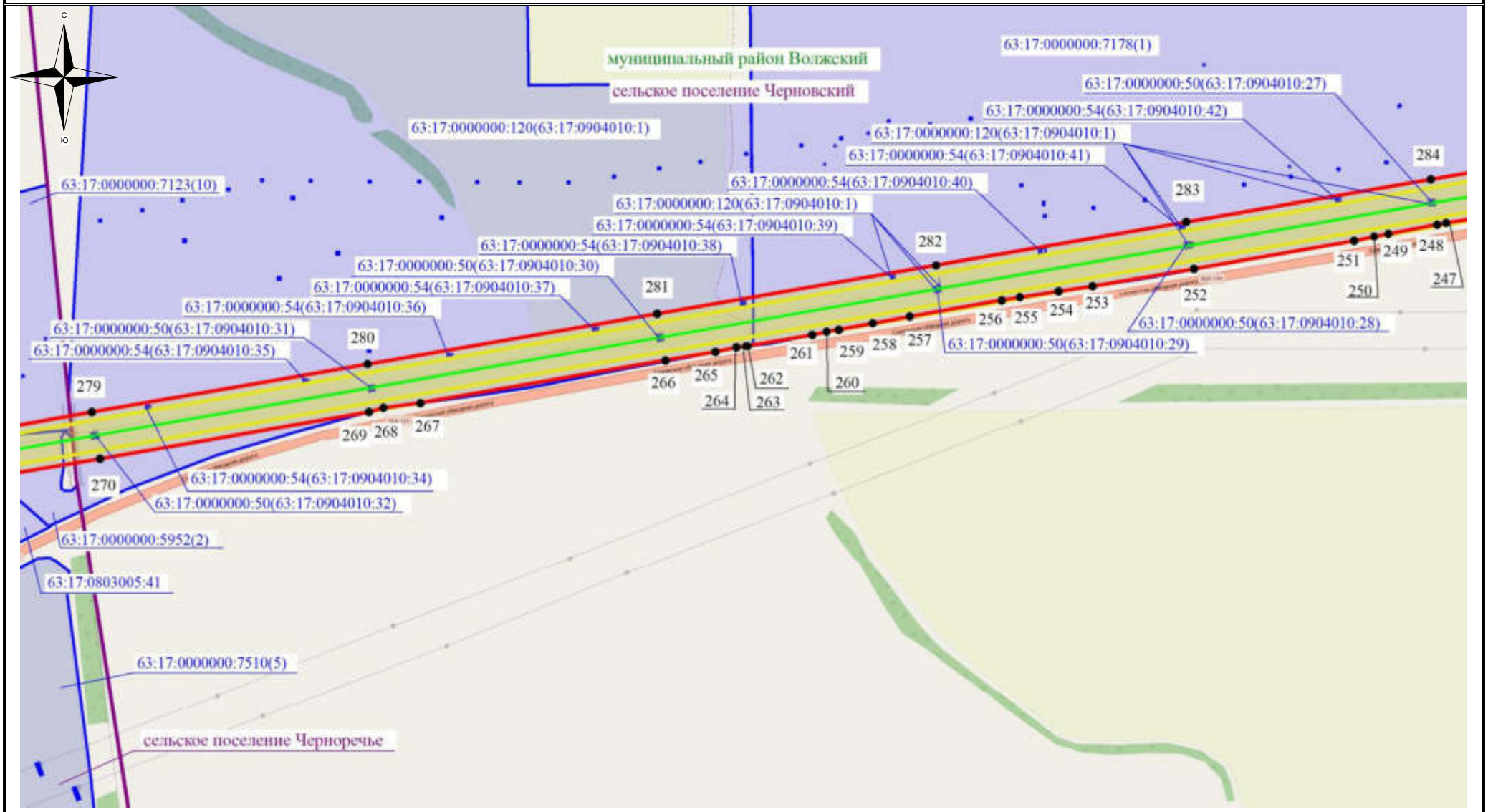

Используемые условные знаки и обозначения:

- обозначение границы земельного участка
- обозначение линии электропередачи
- обозначение границы муниципального района
- обозначение границы сельского поселения, населенного пункта
- обозначение границы охранной зоны линии электропередачи
- 22 - обозначение характерной точки границы публичного сервитута
- обозначение границы публичного сервитута

63:17:0301014:94 – обозначение кадастрового номера земельного участка

муниципальный район Волжский – обозначение муниципального района

сельское поселение Черновский – обозначение сельского поселения, населенного пункта

Масштаб 1:7500

Выноска №16

Схема расположения границ публичного сервитута

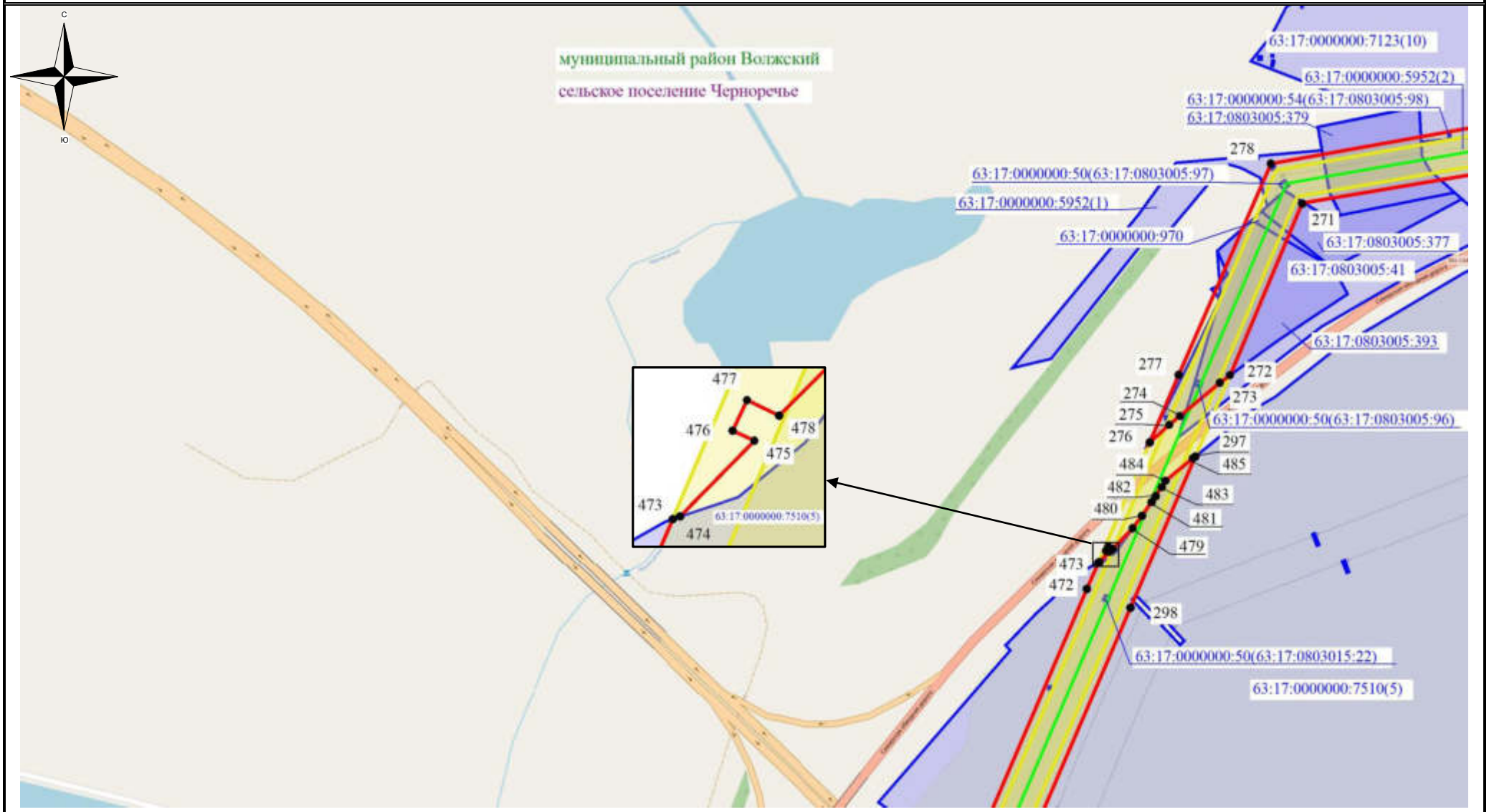

Используемые условные знаки и обозначения:

- обозначение границы земельного участка
- обозначение линии электропередачи
- обозначение границы муниципального района
- обозначение границы сельского поселения, населенного пункта
- обозначение границы охранной зоны линии электропередачи
- 22 - обозначение характерной точки границы публичного сервитута
- обозначение границы публичного сервитута

63:17:0301014:94 – обозначение кадастрового номера земельного участка

муниципальный район Волжский – обозначение муниципального района

сельское поселение Черновский – обозначение сельского поселения, населенного пункта

Масштаб 1:7500

Выноска №17

Схема расположения границ публичного сервитута

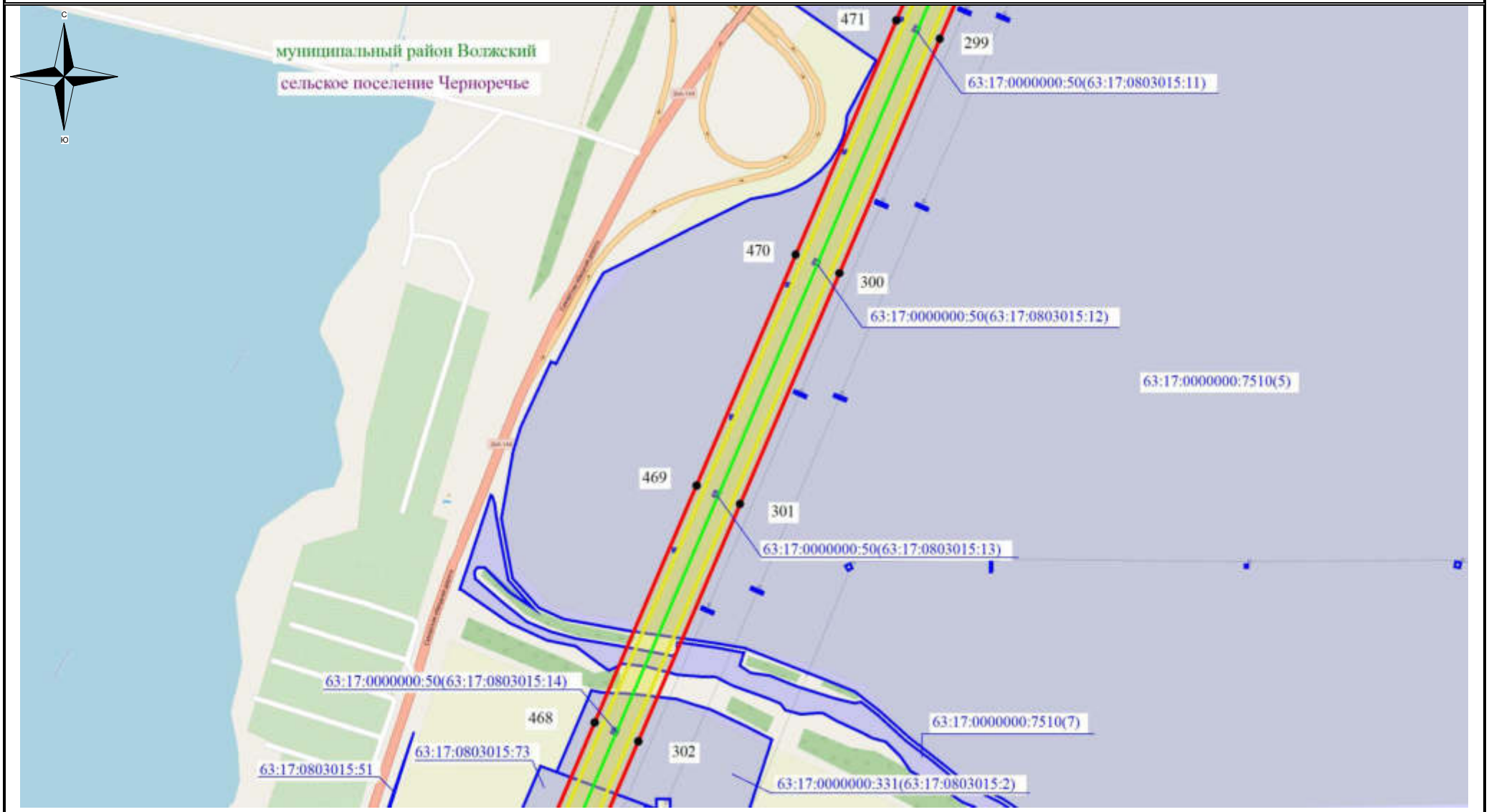

Используемые условные знаки и обозначения:

- обозначение границы земельного участка
- обозначение линии электропередачи
- обозначение границы муниципального района
- обозначение границы сельского поселения, населенного пункта
- обозначение границы охранной зоны линии электропередачи
- 22 - обозначение характерной точки границы публичного сервитута
- обозначение границы публичного сервитута

63:17:0301014:94 – обозначение кадастрового номера земельного участка

муниципальный район Волжский – обозначение муниципального района

сельское поселение Черновский – обозначение сельского поселения, населенного пункта

Масштаб 1:7500

Выноска №18

Схема расположения границ публичного сервитута

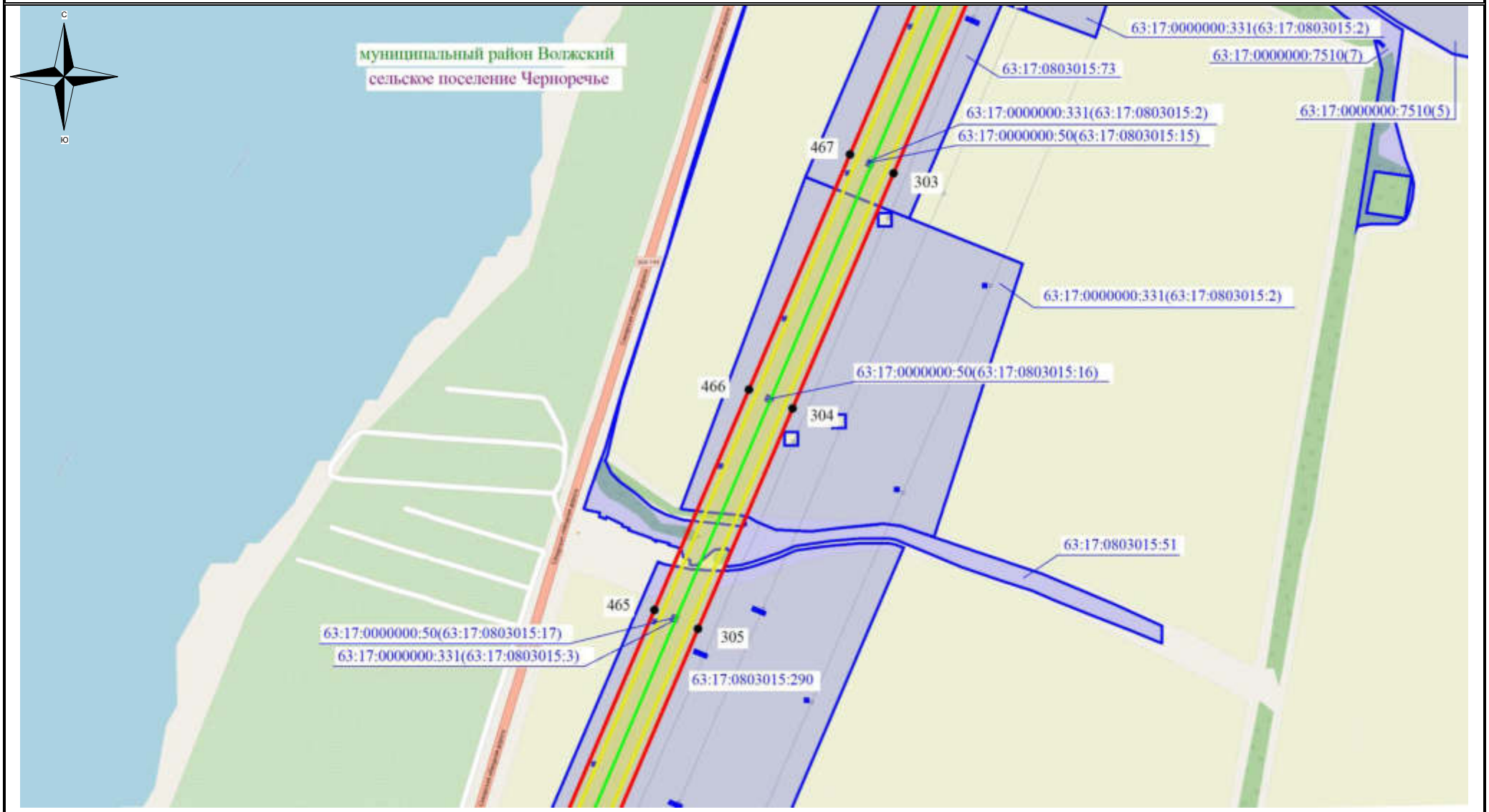

Используемые условные знаки и обозначения:

- обозначение границы земельного участка
- обозначение линии электропередачи
- обозначение границы муниципального района
- обозначение границы сельского поселения, населенного пункта
- обозначение границы охранной зоны линии электропередачи
- 22 - обозначение характерной точки границы публичного сервитута
- обозначение границы публичного сервитута

63:17:0301014:94 – обозначение кадастрового номера земельного участка

муниципальный район Волжский – обозначение муниципального района

сельское поселение Черновский – обозначение сельского поселения, населенного пункта

Масштаб 1:7500

Выноска №19

Схема расположения границ публичного сервитута

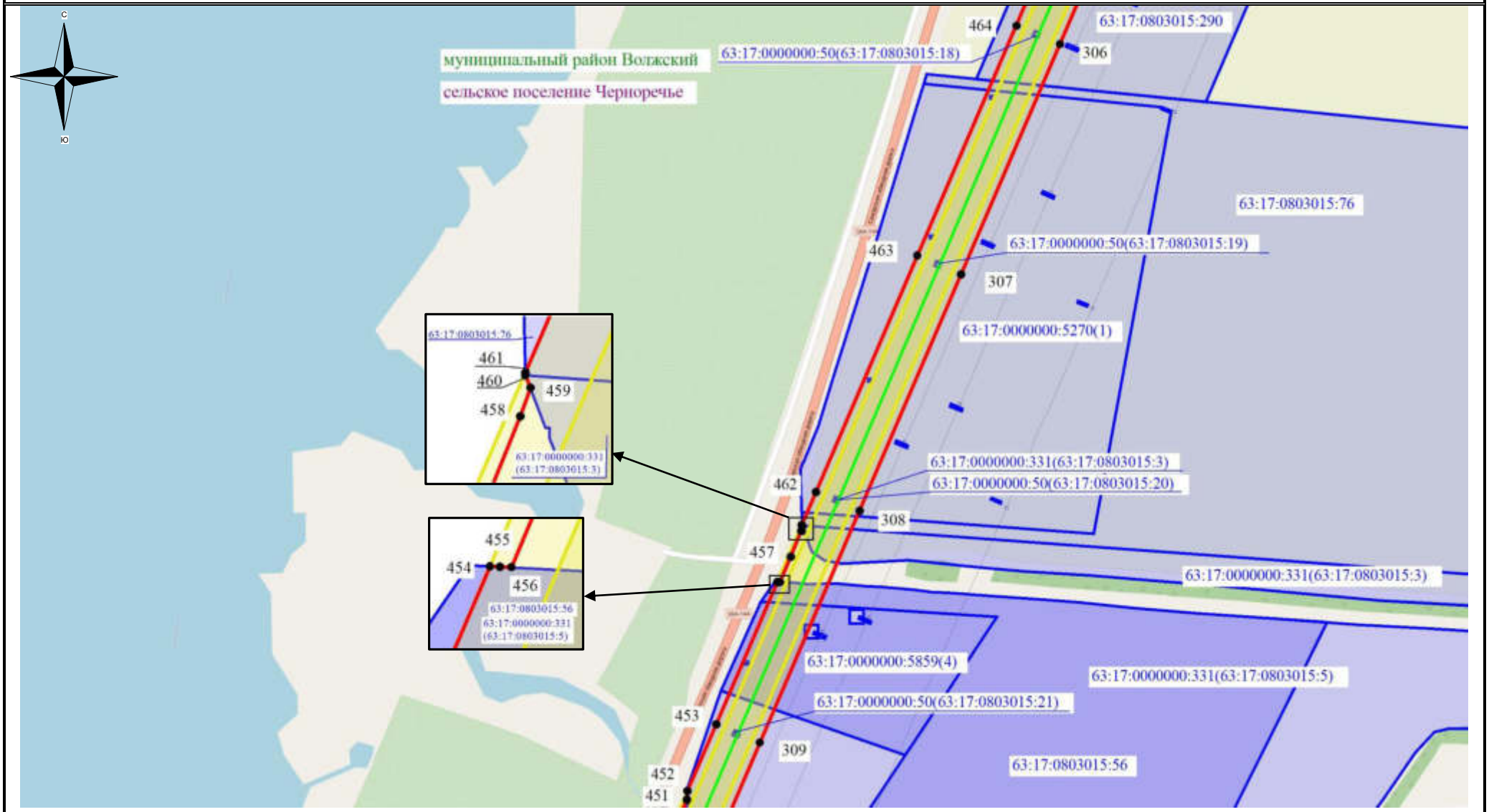

Используемые условные знаки и обозначения:

- обозначение границы земельного участка
- обозначение линии электропередачи
- обозначение границы муниципального района
- обозначение границы сельского поселения, населенного пункта
- обозначение границы охранной зоны линии электропередачи
- 22 - обозначение характерной точки границы публичного сервитута
- обозначение границы публичного сервитута

63:17:0301014:94 – обозначение кадастрового номера земельного участка

муниципальный район Волжский – обозначение муниципального района

сельское поселение Черновский – обозначение сельского поселения, населенного пункта

Масштаб 1:7500

Выноска №20